

119 Simmons/Koval | Weekdays

119

SOUTHBOUND WEEKDAYS

	A	B	C	D	E	F	G	H	I	J	K
	Elkhorn & Aliante Pkwy	Ann	Craig	Cheyenne	Lake Mead Blvd.	Washington	Charleston	Sahara	Sands (Spring Mtn.) & Las Vegas Blvd.	Tropicana	Reno & Las Vegas Blvd.
■	4:52	4:57	5:01	5:05	5:11	5:16	5:20	5:31	5:39	5:42	
5:18	5:26	5:31	5:36	5:40	5:47	5:53	5:57	6:09	6:18	6:22	
5:49	5:57	6:02	6:07	6:11	6:18	6:24	6:28	6:40	6:49	6:53	
■	6:21	6:28	6:33	6:37	6:46	6:53	6:57	7:09	7:19	7:23	
6:37	6:47	6:54	7:00	7:04	7:14	7:22	7:27	7:40	7:51	7:55	
7:06	7:17	7:23	7:29	7:34	7:44	7:52	7:57	8:09	8:19	8:23	
7:36	7:47	7:53	7:59	8:04	8:14	8:22	8:27	8:39	8:49	8:53	
8:08	8:18	8:24	8:29	8:34	8:42	8:49	8:54	9:07	9:16	9:20	
8:38	8:48	8:54	8:59	9:04	9:12	9:19	9:24	9:37	9:46	9:50	
9:08	9:18	9:24	9:29	9:34	9:42	9:49	9:54	10:07	10:16	10:20	
9:38	9:48	9:54	9:59	10:04	10:12	10:19	10:24	10:37	10:46	10:50	
10:08	10:18	10:24	10:29	10:34	10:42	10:49	10:54	11:07	11:16	11:20	
10:38	10:48	10:54	10:59	11:04	11:12	11:19	11:24	11:37	11:46	11:50	
11:08	11:18	11:24	11:29	11:34	11:42	11:49	11:54	12:07	12:16	12:20	
11:36	11:47	11:53	11:58	12:03	12:12	12:20	12:25	12:39	12:49	12:53	
12:06	12:17	12:23	12:28	12:33	12:42	12:50	12:55	1:09	1:19	1:23	
12:36	12:47	12:53	12:58	1:03	1:12	1:20	1:25	1:39	1:49	1:53	
1:04	1:15	1:21	1:28	1:33	1:42	1:50	1:55	2:10	2:21	2:26	
1:34	1:45	1:51	1:58	2:03	2:12	2:20	2:25	2:40	2:51	2:56	
2:04	2:15	2:21	2:27	2:32	2:41	2:49	2:54	3:09	3:21	3:26	
2:34	2:45	2:51	2:57	3:02	3:11	3:19	3:24	3:39	3:51	3:56	
3:04	3:15	3:21	3:27	3:32	3:41	3:49	3:54	4:09	4:21	4:26	
3:34	3:45	3:51	3:57	4:02	4:11	4:19	4:24	4:39	4:51	4:56	
4:05	4:16	4:22	4:28	4:33	4:42	4:50	4:55	5:10	5:22	5:27	
4:37	4:48	4:54	4:59	5:04	5:12	5:20	5:25	5:40	5:51	5:55	
5:08	5:19	5:25	5:30	5:35	5:43	5:50	5:54	6:08	6:18	6:22	
5:38	5:49	5:55	6:00	6:05	6:13	6:20	6:24	6:38	6:48	6:52	
6:09	6:19	6:25	6:30	6:35	6:42	6:49	6:53	7:07	7:17	7:21	
7:06	7:16	7:22	7:27	7:32	7:39	7:46	7:50	8:04	8:14	8:18	
8:00	8:09	8:15	8:20	8:24	8:31	8:38	8:42	8:55	9:06	9:10	
8:58	9:07	9:13	9:18	9:22	9:29	9:36	9:40	9:53	10:04	10:08	
9:58	10:07	10:13	10:18	10:22	10:29	10:36	10:40	10:53	11:04	11:08	
10:46	10:54	10:59	11:03	11:06	11:13	11:19	11:23	11:35	11:45	11:49	
11:41	11:49	11:53	11:57	12:00	12:07	12:12	12:16	12:27	12:36	12:39	
12:39	12:46	12:50	12:54	12:57	1:03	1:08	1:11	1:22	1:30	1:33	
1:26	1:33	1:37	■	■	■	■	■	■	■	■	

NORTHBOUND WEEKDAYS

	K	J	I	H	G	F	E	D	C	B	A
	Reno & Las Vegas Blvd.	Tropicana	Spring Mtn. (Sands) & Las Vegas Blvd.	Sahara	Charleston	Washington	Lake Mead Blvd.	Cheyenne	Craig	Ann	Elkhorn & Aliante Pkwy
4:40	4:43	4:53	5:03	5:07	5:12	5:18	5:23	5:28	5:33	5:39	
5:22	5:25	5:35	5:45	5:49	5:54	6:00	6:05	6:10	6:15	6:21	
5:51	5:54	6:04	6:14	6:18	6:24	6:31	6:36	6:42	6:47	6:54	
6:17	6:21	6:31	6:41	6:46	6:52	6:59	7:04	7:10	7:16	7:25	
6:45	6:49	7:00	7:10	7:16	7:23	7:30	7:35	7:41	7:47	7:54	
7:14	7:18	7:29	7:39	7:45	7:52	7:59	8:04	8:10	8:16	8:23	
7:44	7:48	7:59	8:09	8:15	8:22	8:29	8:34	8:40	8:46	8:53	
8:14	8:18	8:29	8:39	8:45	8:52	8:59	9:04	9:09	9:14	9:21	
8:44	8:48	8:59	9:09	9:15	9:22	9:29	9:34	9:39	9:44	9:51	
9:14	9:18	9:29	9:39	9:45	9:52	9:59	10:04	10:09	10:14	10:21	
9:44	9:48	9:59	10:09	10:15	10:22	10:29	10:34	10:39	10:44	10:51	
10:11	10:15	10:26	10:37	10:43	10:51	10:58	11:03	11:09	11:14	11:21	
10:41	10:45	10:56	11:07	11:13	11:21	11:28	11:33	11:39	11:44	11:51	
11:11	11:15	11:26	11:37	11:43	11:51	11:58	12:03	12:09	12:14	12:21	
11:38	11:42	11:53	12:05	12:11	12:19	12:27	12:32	12:38	12:44	12:51	
12:08	12:12	12:23	12:35	12:41	12:49	12:57	1:02	1:08	1:14	1:21	
12:36	12:40	12:51	1:03	1:09	1:18	1:26	1:31	1:39	1:46	1:54	
1:06	1:10	1:22	1:34	1:40	1:49	1:57	2:03	2:10	2:16	2:24	
1:35	1:39	1:52	2:04	2:11	2:20	2:28	2:34	2:40	2:47	2:54	
2:05	2:09	2:22	2:34	2:41	2:50	2:58	3:04	3:10	3:17	3:24	
2:36	2:40	2:53	3:05	3:12	3:21	3:29	3:35	3:41	3:48	3:55	
3:06	3:10	3:24	3:37	3:44	3:53	4:01	4:07	4:13	4:19	4:26	
3:36	3:40	3:54	4:07	4:14	4:23	4:31	4:37	4:43	4:49	4:56	
4:06	4:10	4:24	4:37	4:44	4:53	5:01	5:07	5:13	5:19	5:26	
4:36	4:40	4:54	5:07	5:14	5:23	5:31	5:37	5:43	5:49	5:56	
5:06	5:10	5:24	5:37	5:44	5:53	6:01	6:07	6:13	6:19	6:26	
5:37	5:42	5:55	6:07	6:13	6:21	6:29	6:34	6:40	6:46	6:53	
6:08	6:12	6:25	6:36	6:41	6:48	6:55	7:00	7:05	7:10	7:17	
6:36	6:40	6:53	7:04	7:09	7:16	7:23	7:28	7:33	7:38	7:45	
7:05	7:09	7:22	7:33	7:38	7:45	7:52	7:57	8:02	8:07	8:14	
7:35	7:39	7:52	8:03	8:08	8:15	8:22	8:27	8:32	8:37	8:44	
8:31	8:35	8:48	8:59	9:04	9:11	9:18	9:23	9:28	9:33	9:40	
9:26	9:30	9:43	9:55	9:59	10:05	10:12	10:16	10:21	10:26	10:32	
10:25	10:29	10:42	10:54	10:58	11:04	11:11	11:15	11:20	11:25	11:31	
11:25	11:29	11:42	11:54	11:57	12:02	12:08	12:12	12:16	12:21	12:27	
12:25	12:28	12:40	12:50	12:53	12:58	1:04	1:08	1:12	1:17	1:23	



NOTE: ■ Trip begins at the stop on southbound Aliante at Nature Park (just south of CC-215) six to eight minutes before time shown.
 NOTA: El viaje comienza en la parada Aliante hacia el sur en Nature Park (justo al sur de CC-215) de seis a ocho minutos antes de la hora indicada.

NOTE: □ Trip ends at the bus stop on southbound Las Vegas Blvd. alongside Luxor. Trip does not serve the layover on Reno.
 NOTA: El viaje finaliza en la parada del autobús en Las Vegas Blvd en dirección sur a lo largo de Luxor. El viaje no pasa por la escala en Reno.

NOTE: ■ From Simmons and Craig, bus will travel west along Craig to Decatur, where customers may transfer to Route 103 to continue south.
 NOTA: Desde Simmons y Craig, el autobús se dirige al oeste a lo largo de Craig hacia Decatur, en donde los clientes pueden transferirse a la Ruta 103 para continuar hacia el sur.

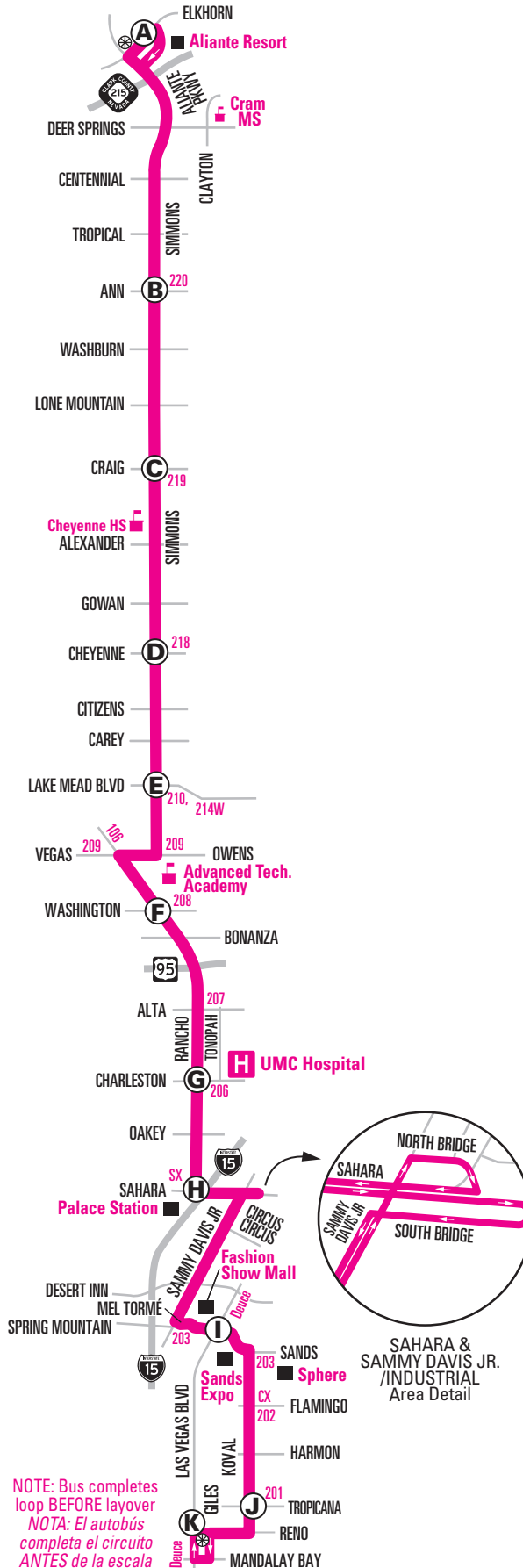
119 Simmons/Koval

119

 Layover Escala	 Time Point/Stop Punto de tiempo/Parada
 Route Transfer Transferencia de ruta	 Centennial Express
 Points of Interest Puntos de Interés	 Sahara Express

Additional bus stops approximately every 1/4 mile between time points.

Los autobuses adicionales se detienen aproximadamente cada 1/4 de milla entre los puntos de horario.



NOTE: Bus completes loop BEFORE layover
 NOTA: El autobús completa el circuito ANTES de la escala

119 Simmons/Koval | Saturdays

SOUTHBOUND SATURDAYS

	(A) Elkhorn & Aliante Pkwy	(B) Ann	(C) Craig	(D) Cheyenne	(E) Lake Mead Blvd.	(F) Washington	(G) Charleston	(H) Sahara	(I) Sands (Spring Mtn.) & Las Vegas Blvd.	(J) Tropicana	(K) Reno & Las Vegas Blvd.
4:50	4:50	4:54	4:58	5:02	5:09	5:14	5:17	5:28	5:36	5:39	
5:40	5:40	5:45	5:49	5:53	6:00	6:06	6:09	6:20	6:28	6:32	
5:59	6:08	6:13	6:18	6:22	6:30	6:36	6:40	6:51	7:00	7:04	
6:39	6:39	6:44	6:49	6:53	7:01	7:07	7:11	7:22	7:31	7:35	
6:57	7:06	7:12	7:17	7:22	7:30	7:37	7:41	7:53	8:02	8:06	
7:28	7:37	7:43	7:48	7:53	8:01	8:08	8:12	8:24	8:33	8:37	
7:58	8:07	8:13	8:18	8:23	8:31	8:38	8:42	8:54	9:03	9:07	
8:29	8:38	8:44	8:49	8:54	9:02	9:09	9:13	9:25	9:34	9:38	
9:00	9:09	9:15	9:20	9:25	9:33	9:40	9:44	9:56	10:05	10:09	
9:31	9:40	9:46	9:51	9:56	10:04	10:11	10:15	10:27	10:36	10:40	
10:02	10:11	10:17	10:22	10:27	10:35	10:42	10:46	10:58	11:07	11:11	
10:32	10:42	10:48	10:53	10:58	11:06	11:13	11:18	11:31	11:41	11:45	
11:03	11:13	11:19	11:24	11:29	11:37	11:44	11:49	12:02	12:12	12:16	
11:34	11:44	11:50	11:55	12:00	12:08	12:15	12:20	12:33	12:43	12:47	
12:04	12:14	12:20	12:25	12:30	12:38	12:45	12:50	1:04	1:15	1:20	
12:30	12:40	12:46	12:51	12:56	1:04	1:11	1:16	1:30	1:41	1:46	
1:00	1:10	1:16	1:21	1:26	1:34	1:41	1:46	2:00	2:11	2:16	
1:30	1:40	1:46	1:51	1:56	2:04	2:11	2:16	2:30	2:41	2:46	
2:00	2:10	2:16	2:21	2:26	2:34	2:41	2:46	3:00	3:13	3:18	
2:30	2:40	2:46	2:51	2:56	3:04	3:11	3:16	3:30	3:43	3:48	
3:00	3:10	3:16	3:21	3:26	3:34	3:41	3:46	4:00	4:13	4:18	
3:30	3:40	3:46	3:51	3:56	4:04	4:11	4:16	4:30	4:43	4:48	
3:59	4:09	4:15	4:20	4:25	4:33	4:40	4:45	4:59	5:12	5:17	
4:29	4:39	4:45	4:50	4:55	5:03	5:10	5:15	5:29	5:42	5:47	
5:00	5:10	5:16	5:21	5:25	5:33	5:40	5:44	5:58	6:12	6:16	
5:30	5:40	5:46	5:51	5:55	6:03	6:10	6:14	6:28	6:42	6:46	
6:00	6:10	6:16	6:21	6:25	6:33	6:40	6:44	6:58	7:12	7:16	
6:56	7:06	7:12	7:17	7:21	7:29	7:36	7:40	7:54	8:08	8:12	
7:52	8:01	8:07	8:12	8:16	8:23	8:30	8:34	8:48	9:00	9:04	
8:52	9:01	9:07	9:12	9:16	9:23	9:30	9:34	9:48	10:00	10:04	
9:50	9:59	10:05	10:10	10:14	10:21	10:28	10:32	10:46	10:58	11:02	
10:45	10:54	10:59	11:03	11:06	11:13	11:19	11:23	11:37	11:49	11:53	
11:41	11:49	11:53	11:57	12:00	12:07	12:12	12:16	12:29	12:40	12:43	
12:39	12:46	12:50	12:54	12:57	1:03	1:08	1:11	1:24	1:33	1:36	
1:26	1:33	1:37									

NORTHBOUND SATURDAYS

	(K) Reno & Las Vegas Blvd.	(J) Tropicana	(I) Spring Mtn. (Sands) & Las Vegas Blvd.	(H) Sahara	(G) Charleston	(F) Washington	(E) Lake Mead Blvd.	(D) Cheyenne	(C) Craig	(B) Ann	(A) Elkhorn & Aliante Pkwy
4:53	4:53	4:56	5:05	5:15	5:18	5:23	5:29	5:33	5:37	5:42	5:48
5:49	5:49	5:52	6:02	6:12	6:15	6:20	6:26	6:31	6:36	6:41	6:47
6:45	6:45	6:49	6:59	7:09	7:13	7:19	7:26	7:31	7:36	7:41	7:48
7:14	7:14	7:18	7:29	7:39	7:44	7:50	7:57	8:02	8:07	8:12	8:19
7:45	7:45	7:49	8:00	8:10	8:15	8:21	8:28	8:33	8:38	8:43	8:50
8:16	8:16	8:20	8:31	8:41	8:46	8:52	8:59	9:04	9:09	9:14	9:21
8:47	8:47	8:51	9:02	9:12	9:17	9:23	9:30	9:35	9:40	9:45	9:52
9:17	9:17	9:21	9:32	9:42	9:47	9:53	10:00	10:05	10:10	10:15	10:22
9:48	9:48	9:52	10:03	10:13	10:18	10:24	10:31	10:36	10:41	10:46	10:53
10:18	10:18	10:22	10:33	10:43	10:48	10:54	11:01	11:06	11:11	11:16	11:23
10:41	10:41	10:45	10:57	11:08	11:13	11:20	11:27	11:32	11:38	11:43	11:50
11:06	11:06	11:10	11:22	11:33	11:38	11:45	11:52	11:57	12:03	12:08	12:15
11:36	11:36	11:40	11:52	12:03	12:08	12:15	12:22	12:27	12:33	12:38	12:45
12:06	12:06	12:10	12:22	12:33	12:38	12:45	12:52	12:57	1:03	1:08	1:15
12:36	12:36	12:40	12:52	1:03	1:09	1:16	1:24	1:29	1:35	1:41	1:48
1:06	1:06	1:10	1:22	1:33	1:39	1:46	1:54	1:59	2:05	2:11	2:18
1:33	1:33	1:37	1:50	2:02	2:08	2:15	2:23	2:28	2:34	2:40	2:47
2:03	2:03	2:07	2:20	2:32	2:38	2:45	2:53	2:58	3:04	3:10	3:17
2:33	2:33	2:37	2:50	3:02	3:08	3:15	3:23	3:28	3:34	3:40	3:47
3:01	3:01	3:05	3:20	3:32	3:38	3:45	3:53	3:58	4:04	4:10	4:17
3:31	3:31	3:35	3:50	4:02	4:08	4:15	4:23	4:28	4:34	4:40	4:47
4:01	4:01	4:05	4:20	4:32	4:38	4:45	4:53	4:58	5:04	5:10	5:17
4:31	4:31	4:35	4:50	5:02	5:08	5:15	5:23	5:28	5:34	5:40	5:47
5:00	5:00	5:04	5:19	5:31	5:37	5:44	5:52	5:57	6:03	6:09	6:16
5:28	5:28	5:32	5:47	5:59	6:04	6:11	6:19	6:24	6:30	6:35	6:42
5:58	5:58	6:02	6:17	6:29	6:34	6:41	6:48	6:52	6:58	7:03	7:10
6:28	6:28	6:32	6:45	6:56	7:01	7:08	7:15	7:20	7:25	7:30	7:37
6:58	6:58	7:02	7:15	7:26	7:31	7:38	7:45	7:50	7:55	8:00	8:07
7:28	7:28	7:32	7:45	7:56	8:01	8:08	8:15	8:20	8:25	8:30	8:37
8:26	8:26	8:30	8:43	8:54	8:59	9:06	9:13	9:18	9:23	9:28	9:35
9:26	9:26	9:30	9:43	9:55	9:59	10:05	10:12	10:16	10:21	10:26	10:32
10:25	10:25	10:29	10:42	10:54	10:58	11:04	11:11	11:15	11:20	11:25	11:31
11:25	11:25	11:29	11:42	11:54	11:57	12:02	12:08	12:12	12:16	12:21	12:27
12:25	12:25	12:28	12:41	12:52	12:55	1:00	1:06	1:10	1:14	1:19	1:25

NOTE: ■ Trip begins at the stop on southbound Aliante at Nature Park (just south of CC-215) six minutes before time shown.

NOTA: El viaje comienza en la parada Aliante hacia el sur en Nature Park (justo al sur de CC-215) seis minutos antes del horario indicado.

NOTE: □ Trip ends at the bus stop on southbound Las Vegas Blvd. alongside Luxor. Trip does not serve the layover on Reno.

NOTA: El viaje finaliza en la parada del autobús en Las Vegas Blvd en dirección sur a lo largo de Luxor. El viaje no pasa por la escala en Reno.

NOTE: ■ From Simmons and Craig, bus will travel west along Craig to Decatur, where customers may transfer to Route 103 to continue south.

NOTA: Desde Simmons y Craig, el autobús se dirige al oeste a lo largo de Craig hacia Decatur, en donde los clientes pueden transferirse a la Ruta 103 para continuar hacia el sur.

SEE MAP ON PAGE 89
Ver mapa en la página 89

SOUTHBOUND SUNDAYS

	Elkhorn & Aliante Pkwy	Ann	Craig	Cheyenne	Lake Mead Blvd.	Washington	Charleston	Sahara	Sands (Spring Mtn.) & Las Vegas Blvd.	Tropicana	Reno & Las Vegas Blvd.
	(A)	(B)	(C)	(D)	(E)	(F)	(G)	(H)	(I)	(J)	(K)
■	5:07	5:11	5:15	5:19	5:26	5:31	5:34	5:45	5:53	5:56	
5:46	5:54	5:59	6:03	6:07	6:14	6:20	6:23	6:34	6:42	6:45	
6:39	6:48	6:54	6:59	7:03	7:11	7:17	7:21	7:33	7:42	7:45	
7:35	7:45	7:51	7:56	8:00	8:08	8:15	8:19	8:32	8:42	8:45	
8:35	8:45	8:51	8:56	9:00	9:08	9:15	9:19	9:32	9:42	9:45	
9:33	9:43	9:49	9:54	9:58	10:06	10:14	10:18	10:32	10:42	10:46	
10:33	10:43	10:49	10:54	10:58	11:06	11:14	11:18	11:32	11:42	11:46	
11:32	11:42	11:48	11:53	11:57	12:05	12:13	12:17	12:31	12:41	12:45	
12:32	12:42	12:48	12:53	12:57	1:05	1:13	1:17	1:31	1:41	1:45	
1:30	1:40	1:46	1:51	1:56	2:04	2:11	2:15	2:29	2:41	2:45	
2:30	2:40	2:46	2:51	2:56	3:04	3:11	3:15	3:29	3:41	3:45	
3:30	3:40	3:46	3:51	3:56	4:04	4:11	4:15	4:29	4:41	4:45	
4:30	4:40	4:46	4:51	4:56	5:04	5:11	5:15	5:29	5:41	5:45	
5:30	5:40	5:45	5:50	5:55	6:02	6:09	6:13	6:27	6:38	6:42	
6:27	6:37	6:42	6:47	6:52	6:59	7:06	7:10	7:24	7:35	7:39	
7:07	7:16	7:21	7:26	7:30	7:37	7:43	7:47	8:00	8:10	8:14	
7:56	8:05	8:10	8:15	8:19	8:26	8:32	8:36	8:49	8:59	9:03	
8:46	8:55	9:00	9:05	9:09	9:16	9:22	9:26	9:39	9:49	9:53	
9:46	9:55	10:00	10:04	10:08	10:15	10:21	10:25	10:37	10:47	10:51	
10:46	10:54	10:59	11:03	11:06	11:13	11:19	11:23	11:35	11:45	11:49	
11:41	11:49	11:53	11:57	12:00	12:07	12:12	12:16	12:27	12:36	12:39	
12:39	12:46	12:50	12:54	12:57	1:03	1:08	1:11	1:22	1:30	1:33	
1:26	1:33	1:37	■	■	■	■	■	■	■	■	

NORTHBOUND SUNDAYS

	Reno & Las Vegas Blvd.	Tropicana	Spring Mtn. (Sands) & Las Vegas Blvd.	Sahara	Charleston	Washington	Lake Mead Blvd.	Cheyenne	Craig	Ann	Elkhorn & Aliante Pkwy
	(K)	(J)	(I)	(H)	(G)	(F)	(E)	(D)	(C)	(B)	(A)
4:39	4:42	4:51	5:01	5:04	5:09	5:15	5:19	5:23	5:28	5:34	
5:30	5:33	5:42	5:52	5:55	6:00	6:06	6:10	6:14	6:19	6:25	
6:18	6:22	6:32	6:42	6:46	6:52	6:59	7:04	7:09	7:14	7:21	
7:14	7:18	7:29	7:39	7:44	7:51	7:58	8:03	8:09	8:14	8:21	
8:14	8:18	8:29	8:39	8:44	8:51	8:58	9:03	9:09	9:14	9:21	
9:14	9:18	9:29	9:39	9:44	9:51	9:58	10:03	10:09	10:14	10:21	
10:12	10:16	10:27	10:37	10:42	10:49	10:56	11:01	11:07	11:12	11:19	
11:12	11:16	11:27	11:37	11:42	11:49	11:56	12:01	12:07	12:12	12:19	
12:07	12:11	12:23	12:34	12:40	12:47	12:54	12:59	1:05	1:10	1:17	
1:04	1:08	1:21	1:33	1:39	1:46	1:54	1:59	2:05	2:10	2:17	
2:04	2:08	2:21	2:33	2:39	2:46	2:54	2:59	3:05	3:10	3:17	
3:02	3:07	3:21	3:33	3:39	3:46	3:54	3:59	4:05	4:10	4:17	
4:02	4:07	4:21	4:33	4:39	4:46	4:54	4:59	5:05	5:10	5:17	
4:59	5:04	5:18	5:30	5:36	5:43	5:51	5:56	6:02	6:07	6:14	
5:45	5:49	6:02	6:13	6:18	6:25	6:32	6:36	6:42	6:47	6:54	
6:35	6:39	6:52	7:03	7:08	7:15	7:22	7:26	7:32	7:37	7:44	
7:25	7:29	7:42	7:53	7:58	8:04	8:11	8:15	8:20	8:25	8:32	
8:25	8:29	8:42	8:53	8:58	9:04	9:11	9:15	9:20	9:25	9:32	
9:25	9:29	9:42	9:54	9:58	10:04	10:11	10:15	10:20	10:25	10:31	
10:25	10:29	10:42	10:54	10:58	11:04	11:11	11:15	11:20	11:25	11:31	
11:25	11:29	11:42	11:54	11:57	12:02	12:08	12:12	12:16	12:21	12:27	
12:25	12:28	12:40	12:50	12:53	12:58	1:04	1:08	1:12	1:17	1:23	

NOTE: ■ Trip begins at the stop on southbound Aliante at Nature Park (just south of CC-215) six minutes before time shown.
 NOTA: El viaje comienza en la parada Aliante hacia el sur en Nature Park (justo al sur de CC-215) seis minutos antes del horario indicado.

NOTE: □ Trip ends at the bus stop on southbound Las Vegas Blvd. alongside Luxor. Trip does not serve the layover on Reno.
 NOTA: El viaje finaliza en la parada del autobús en Las Vegas Blvd en dirección sur a lo largo de Luxor. El viaje no pasa por la escala en Reno.

NOTE: ■ From Simmons and Craig, bus will travel west along Craig to Decatur, where customers may transfer to Route 103 to continue south.
 NOTA: Desde Simmons y Craig, el autobús se dirige al oeste a lo largo de Craig hacia Decatur, en donde los clientes pueden transferirse a la Ruta 103 para continuar hacia el sur.

SEE MAP ON PAGE 89
 Ver mapa en la página 89